

Филиал публично-правовой компании «Роскадастр» по Калининградской области

полное наименование органа регистрации прав


Выписка из Единого государственного реестра недвижимости об объекте недвижимости

Сведения о характеристиках объекта недвижимости

На основании запроса от 09.06.2026, поступившего на рассмотрение 09.06.2026, сообщаем, что согласно записям Единого государственного реестра недвижимости:

Раздел 1 Лист 1

Земельный участок			
вид объекта недвижимости			
Лист № 1 раздела 1	Всего листов раздела 1: 3	Всего разделов: 8	Всего листов выписки: 15
09.06.2026г. № КУВИ-001/2026-78424253			
Кадастровый номер:	39:03:080902:1869		
Номер кадастрового квартала:	39:03:080902		
Дата присвоения кадастрового номера:	29.03.2017		
Ранее присвоенный государственный учетный номер:	Условный номер 39-39/001-39/001/006/2017-8777		
Местоположение:	Местоположение установлено относительно ориентира, расположенного в границах участка. Почтовый адрес ориентира: Калининградская область, р-н Гурьевский, ТОО Ново-Московское.		
Площадь:	64000 +/- 89		
Кадастровая стоимость, руб.:	28794880		
Кадастровые номера расположенных в пределах земельного участка объектов недвижимости:	данные отсутствуют		
Кадастровые номера объектов недвижимости, из которых образован объект недвижимости:	39:03:080902:1193; 39:03:080902:1194; 39:03:080902:1195; 39:03:080902:1196; 39:03:080902:1197; 39:03:080902:1198; 39:03:080902:1199; 39:03:080902:1200; 39:03:080902:1201		
Кадастровые номера образованных объектов недвижимости:	данные отсутствуют		
Категория земель:	Земли населенных пунктов		
Виды разрешенного использования:	для размещения жилого микрорайона с развитой инфраструктурой и объектами соцкультбыта, производственных и коммунально-складских объектов		
Сведения о кадастровом инженере:	Новоселова Ольга Евгеньевна, дата завершения кадастровых работ: 27.03.2017		
Сведения о лесах, водных объектах и об иных природных объектах, расположенных в пределах земельного участка:	данные отсутствуют		
Сведения о том, что земельный участок полностью расположен в границах зоны с особыми условиями использования территории, территории объекта культурного наследия, сельскохозяйственного угодья в составе земель сельскохозяйственного назначения, публичного сервитута	данные отсутствуют		

полное наименование должности		ДОКУМЕНТ ПОДПИСАН ЭЛЕКТРОННОЙ ПОДПИСЬЮ	инициалы, фамилия
	Сертификат: 83997148184797998005552191040001978443		
	Владелец: ПУБЛИЧНО-ПРАВОВАЯ КОМПАНИЯ РОСКАДАСТР Действителен: с 24.12.2025 по 19.03.2027		

Земельный участок			
вид объекта недвижимости			
Лист № 2 раздела 1	Всего листов раздела 1: 3	Всего разделов: 8	Всего листов выписки: 15
09.06.2026г. № КУВИ-001/2026-78424253			
Кадастровый номер:		39:03:080902:1869	
Сведения о том, что земельный участок расположен в границах особой экономической зоны, территории опережающего развития, зоны территориального развития в Российской Федерации, игровой зоны:	данные отсутствуют		
Сведения о том, что земельный участок расположен в границах особо охраняемой природной территории, Байкальской природной территории и ее экологических зон, лесопарковом зеленом поясе, охотничьего угодья, лесничества:	данные отсутствуют		
Сведения о расположении земельного участка и (или) расположенного на нем объекта недвижимости в границах территории, в отношении которой принято решение о резервировании земель для государственных или муниципальных нужд:	данные отсутствуют		
Сведения о результатах проведения государственного земельного надзора:	данные отсутствуют		
Сведения о расположении земельного участка в границах территории, в отношении которой утвержден проект межевания территории:	данные отсутствуют		
Условный номер земельного участка:	данные отсутствуют		
Сведения о принятии акта и (или) заключении договора, предусматривающих предоставление в соответствии с земельным законодательством исполнительным органом государственным органом власти или органом местного самоуправления, находящегося в государственной или муниципальной собственности земельного участка для строительства наемного дома социального использования или наемного дома коммерческого использования:	данные отсутствуют		
Сведения о том, что земельный участок или земельные участки образованы на основании решения об изъятии земельного участка и (или) расположенного на нем объекта недвижимости для государственных или муниципальных нужд:	данные отсутствуют		
Сведения о том, что земельный участок образован из земель или земельного участка, государственная собственность на которые не разграничена:	данные отсутствуют		



ДОКУМЕНТ ПОДПИСАН
ЭЛЕКТРОННОЙ ПОДПИСЬЮ

Сертификат: 83997148184797998005552191040001978443
Владелец: ПУБЛИЧНО-ПРАВОВАЯ КОМПАНИЯ
РОСКАДАСТР
Действителен: с 24.12.2025 по 19.03.2027

полное наименование должности

инициалы, фамилия

Земельный участок			
вид объекта недвижимости			
Лист № 3 раздела 1	Всего листов раздела 1: 3	Всего разделов: 8	Всего листов выписки: 15
09.06.2026г. № КУВИ-001/2026-78424253			
Кадастровый номер:		39:03:080902:1869	
Сведения о наличии земельного спора о местоположении границ земельных участков:		данные отсутствуют	
Статус записи об объекте недвижимости:		Сведения об объекте недвижимости имеют статус "актуальные"	
Особые отметки:		Сведения об ограничениях права на объект недвижимости, обременениях данного объекта, не зарегистрированных в реестре прав, ограничений прав и обременений недвижимого имущества: вид ограничения (обременения): прочие ограничения прав и обременения объекта недвижимости; срок действия не установлен. вид ограничения (обременения): ограничения прав на земельный участок, предусмотренные статьей 56 Земельного кодекса Российской Федерации; срок действия: с 29.03.2017; реквизиты документа-основания: договор подряда на выполнение землеустроительных работ от 14.06.2012 № 462 выдан: ООО "ГЕОИД".	
Получатель выписки:		Уколова Елена Олеговна, действующий(ая) на основании документа "" от имени заявителя ГОСУДАРСТВЕННАЯ КОРПОРАЦИЯ РАЗВИТИЯ "ВЭБ.РФ", 7750004150	

полное наименование должности	 <p>ДОКУМЕНТ ПОДПИСАН ЭЛЕКТРОННОЙ ПОДПИСЬЮ</p> <p>Сертификат: 83997148184797998005552191040001978443</p> <p>Владелец: ПУБЛИЧНО-ПРАВОВАЯ КОМПАНИЯ РОСКАДАСТР</p> <p>Действителен: с 24.12.2025 по 19.03.2027</p>	инициалы, фамилия

Выписка из Единого государственного реестра недвижимости об объекте недвижимости
Сведения о зарегистрированных правах

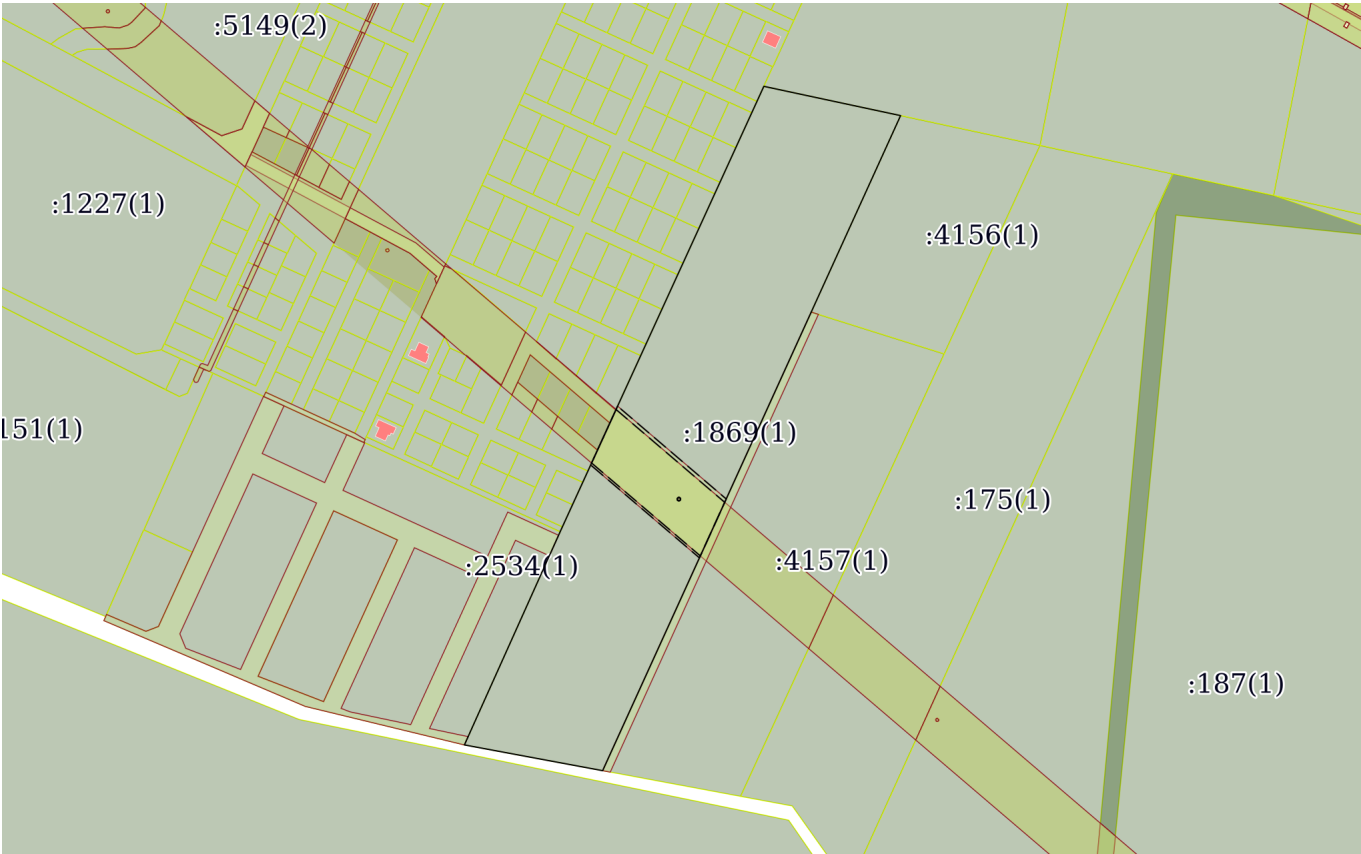
Земельный участок			
вид объекта недвижимости			
Лист № 1 раздела 2		Всего листов раздела 2: 2	Всего разделов: 8
Всего листов выписки: 15			
09.06.2026г. № КУВИ-001/2026-78424253			
Кадастровый номер:		39:03:080902:1869	
1	Правообладатель (правообладатели):	1.1	АКЦИОНЕРНОЕ ОБЩЕСТВО "ВЭБ ИНФРАСТРУКТУРА", ИНН: 7704133578
	Сведения о возможности предоставления третьим лицам персональных данных физического лица:	1.1.1	данные отсутствуют
2	Вид, номер, дата и время государственной регистрации права:	2.1	Собственность 39:03:080902:1869-39/026/2023-25 20.07.2023 12:05:04
3	Сведения об осуществлении государственной регистрации сделки, права без необходимого в силу закона согласия третьего лица, органа:	3.1	данные отсутствуют
4	Ограничение прав и обременение объекта недвижимости:	не зарегистрировано	
5	Договоры участия в долевом строительстве:	не зарегистрировано	
6	Заявленные в судебном порядке права требования:	данные отсутствуют	
7	Сведения о возможности предоставления третьим лицам персональных данных физического лица	данные отсутствуют	
8	Сведения о возражении в отношении зарегистрированного права:	данные отсутствуют	
9	Сведения о наличии решения об изъятии объекта недвижимости для государственных и муниципальных нужд:	данные отсутствуют	
10	Сведения о невозможности государственной регистрации без личного участия правообладателя или его законного представителя:	данные отсутствуют	
11	Правопритязания и сведения о наличии поступивших, но не рассмотренных заявлений о проведении государственной регистрации права (перехода, прекращения права), ограничения права или обременения объекта недвижимости, сделки в отношении объекта недвижимости:	отсутствуют	

Земельный участок			
вид объекта недвижимости			
Лист № 2 раздела 2	Всего листов раздела 2: 2	Всего разделов: 8	Всего листов выписки: 15
09.06.2026г. № КУВИ-001/2026-78424253			
Кадастровый номер:		39:03:080902:1869	
11	Сведения о невозможности государственной регистрации перехода, прекращения, ограничения права на земельный участок из земель сельскохозяйственного назначения:	данные отсутствуют	

полное наименование должности	 <p>ДОКУМЕНТ ПОДПИСАН ЭЛЕКТРОННОЙ ПОДПИСЬЮ</p> <p>Сертификат: 83997148184797998005552191040001978443</p> <p>Владелец: ПУБЛИЧНО-ПРАВОВАЯ КОМПАНИЯ</p> <p>РОСКАДАСТР</p> <p>Действителен: с 24.12.2025 по 19.03.2027</p>		инициалы, фамилия

Выписка из Единого государственного реестра недвижимости об объекте недвижимости
Описание местоположения земельного участка

Земельный участок			
вид объекта недвижимости			
Лист № 1 раздела 3	Всего листов раздела 3: 1	Всего разделов: 8	Всего листов выписки: 15
09.06.2026г. № КУВИ-001/2026-78424253			
Кадастровый номер:		39:03:080902:1869	

План (чертеж, схема) земельного участка			
			
Масштаб 1:6000	Условные обозначения:		

полное наименование должности		инициалы, фамилия	



ДОКУМЕНТ ПОДПИСАН
ЭЛЕКТРОННОЙ ПОДПИСЬЮ

Сертификат: 83997148184797998005552191040001978443
Владелец: ПУБЛИЧНО-ПРАВОВАЯ КОМПАНИЯ
РОСКАДАСТР
Действителен: с 24.12.2025 по 19.03.2027

Выписка из Единого государственного реестра недвижимости об объекте недвижимости
Описание местоположения земельного участка

Земельный участок			
вид объекта недвижимости			
Лист № 1 раздела 3.1	Всего листов раздела 3.1: 2	Всего разделов: 8	Всего листов выписки: 15
09.06.2026г. № КУВИ-001/2026-78424253			
Кадастровый номер:		39:03:080902:1869	

Описание местоположения границ земельного участка							
№ п/п	Номер точки		Дирекционный угол	Горизонтальное проложение, м	Описание закрепления на местности	Кадастровые номера смежных участков	Сведения об адресах правообладателей смежных земельных участков
	начальная	конечная					
1	2	3	4	5	6	7	8
1	1.1.1	1.1.2	24°34.1`	144.02	данные отсутствуют	данные отсутствуют	данные отсутствуют
2	1.1.1	1.1.1			данные отсутствуют	39:03:080902:4858(1)	г Санкт-Петербург, ул Кораблестроителей, дом 36/1, кв. 15
3	1.1.2	1.1.3	24°35.0`	15	данные отсутствуют	данные отсутствуют	данные отсутствуют
4	1.1.2	1.1.2			данные отсутствуют	39:03:080902:4769(1)	г Санкт-Петербург, ул Кораблестроителей, дом 36/1, кв. 15
5	1.1.3	1.1.4	24°34.0`	102.73	данные отсутствуют	данные отсутствуют	данные отсутствуют
6	1.1.3	1.1.3			данные отсутствуют	39:03:080902:4758(1)	г Санкт-Петербург, ул Кораблестроителей, дом 36/1, кв. 15
7	1.1.4	1.1.5	24°33.4`	21.18	данные отсутствуют	данные отсутствуют	данные отсутствуют
8	1.1.4	1.1.4			данные отсутствуют	39:03:080902:4805(1)	г Санкт-Петербург, ул Кораблестроителей, дом 36/1, кв. 15
9	1.1.5	1.1.6	102°6.4`	25.7	данные отсутствуют	39:03:080902:289(1)	236029, обл Калининградская, г Калининград, ул Краснохолмская, д 55
10	1.1.5	1.1.5			данные отсутствуют	39:03:080902:4761(1)	г Санкт-Петербург, ул Кораблестроителей, дом 36/1, кв. 15
11	1.1.6	1.1.7	102°5.0`	18.44	данные отсутствуют	39:03:080902:289(1)	236029, обл Калининградская, г Калининград, ул Краснохолмская, д 55
12	1.1.7	1.1.8	102°5.0`	57.8	данные отсутствуют	39:03:080902:289(1)	236029, обл Калининградская, г Калининград, ул Краснохолмская, д 55
13	1.1.8	1.1.9	102°3.4`	10.53	данные отсутствуют	39:03:080902:289(1)	236029, обл Калининградская, г Калининград, ул Краснохолмская, д 55
14	1.1.9	1.1.10	204°27.1`	338.82	данные отсутствуют	данные отсутствуют	данные отсутствуют
15	1.1.9	1.1.9			данные отсутствуют	39:03:080902:4156(1)	г Москва, ул. Архитектора Власова, д. 18, кв. 20

полное наименование должности	<div><div></div><div>ДОКУМЕНТ ПОДПИСАН ЭЛЕКТРОННОЙ ПОДПИСЬЮ</div><div>Сертификат: 83997148184797998005552191040001978443</div><div>Владелец: ПУБЛИЧНО-ПРАВОВАЯ КОМПАНИЯ РОСКАДАСТР</div><div>Действителен: с 24.12.2025 по 19.03.2027</div></div>	инициалы, фамилия

Земельный участок							
вид объекта недвижимости							
Лист № 2 раздела 3.1			Всего листов раздела 3.1: 2			Всего разделов: 8	Всего листов выписки: 15
09.06.2026г. № КУВИ-001/2026-78424253							
Кадастровый номер:				39:03:080902:1869			
1	2	3	4	5	6	7	8
16	1.1.10	1.1.11	204°26.8`	52.02	данные отсутствуют	39:03:080902:4157(1)	г. Москва, ул. Архитектора Власова, д. 18, кв. 20
17	1.1.11	1.1.12	204°27.0`	188.07	данные отсутствуют	39:03:080902:4157(1)	г. Москва, ул. Архитектора Власова, д. 18, кв. 20
18	1.1.12	1.1.13	280°33.4`	113.1	данные отсутствуют	данные отсутствуют	данные отсутствуют
19	1.1.13	1.1.14	24°12.2`	7.27	данные отсутствуют	39:03:080902:2534(1)	адрес отсутствует
20	1.1.14	1.1.15	24°10.9`	159.56	данные отсутствуют	39:03:080902:2534(1)	адрес отсутствует
21	1.1.15	1.1.16	24°12.1`	18	данные отсутствуют	39:03:080902:2534(1)	адрес отсутствует
22	1.1.16	1.1.17	24°1.1`	3.12	данные отсутствуют	39:03:080902:2534(1)	адрес отсутствует
23	1.1.17	1.1.18	24°34.5`	59.1	данные отсутствуют	данные отсутствуют	данные отсутствуют
24	1.1.17	1.1.17			данные отсутствуют	39:03:080902:4805(1)	г Санкт-Петербург, ул Кораблестроителей, дом 36/1, кв. 15
25	1.1.18	1.1.19	24°34.1`	29.78	данные отсутствуют	данные отсутствуют	данные отсутствуют
26	1.1.18	1.1.18			данные отсутствуют	39:03:080902:4798(1)	г Санкт-Петербург, ул Кораблестроителей, дом 36/1, кв. 15
27	1.1.19	1.1.1	24°33.5`	22.23	данные отсутствуют	данные отсутствуют	данные отсутствуют
28	1.1.19	1.1.19			данные отсутствуют	39:03:080902:4796(1)	г Санкт-Петербург, ул Кораблестроителей, дом 36/1, кв. 15
29	1.2.20	1.2.21	254°23.3`	0.71	данные отсутствуют	39:03:000000:2623(5)	данные отсутствуют
30	1.2.21	1.2.22	223°49.9`	0.69	данные отсутствуют	39:03:000000:2623(5)	данные отсутствуют
31	1.2.22	1.2.23	194°49.6`	0.7	данные отсутствуют	39:03:000000:2623(5)	данные отсутствуют
32	1.2.23	1.2.24	165°10.4`	0.7	данные отсутствуют	39:03:000000:2623(5)	данные отсутствуют
33	1.2.24	1.2.25	133°49.9`	0.69	данные отсутствуют	39:03:000000:2623(5)	данные отсутствуют
34	1.2.25	1.2.26	104°49.6`	0.7	данные отсутствуют	39:03:000000:2623(5)	данные отсутствуют
35	1.2.26	1.2.27	74°23.3`	0.71	данные отсутствуют	39:03:000000:2623(5)	данные отсутствуют
36	1.2.27	1.2.28	44°24.5`	0.69	данные отсутствуют	39:03:000000:2623(5)	данные отсутствуют
37	1.2.28	1.2.29	14°49.6`	0.7	данные отсутствуют	39:03:000000:2623(5)	данные отсутствуют
38	1.2.29	1.2.30	344°23.3`	0.71	данные отсутствуют	39:03:000000:2623(5)	данные отсутствуют
39	1.2.30	1.2.31	314°24.5`	0.69	данные отсутствуют	39:03:000000:2623(5)	данные отсутствуют
40	1.2.31	1.2.20	285°36.7`	0.71	данные отсутствуют	39:03:000000:2623(5)	данные отсутствуют



ДОКУМЕНТ ПОДПИСАН
ЭЛЕКТРОННОЙ ПОДПИСЬЮ

Сертификат: 83997148184797998005552191040001978443
Владелец: ПУБЛИЧНО-ПРАВОВАЯ КОМПАНИЯ
РОСКАДАСТР
Действителен: с 24.12.2025 по 19.03.2027

полное наименование должности

инициалы, фамилия

Выписка из Единого государственного реестра недвижимости об объекте недвижимости
Описание местоположения земельного участка

Земельный участок			
вид объекта недвижимости			
Лист № 1 раздела 3.2	Всего листов раздела 3.2: 2	Всего разделов: 8	Всего листов выписки: 15
09.06.2026г. № КУВИ-001/2026-78424253			
Кадастровый номер:		39:03:080902:1869	

Сведения о характерных точках границы земельного участка				
Система координат МСК39				
Номер точки	Координаты, м		Описание закрепления на местности	Средняя квадратичная погрешность определения координат характерных точек границ земельного участка, м
	X	Y		
1	2	3	4	5
1	347154.65	1186489.01	-	0.1
2	347154.46	1186489.69	-	0.1
3	347153.98	1186490.18	-	0.1
4	347153.3	1186490.37	-	0.1
5	347152.62	1186490.19	-	0.1
6	347152.13	1186489.71	-	0.1
7	347151.94	1186489.03	-	0.1
8	347152.12	1186488.35	-	0.1
9	347152.6	1186487.85	-	0.1
10	347153.28	1186487.67	-	0.1
11	347153.96	1186487.85	-	0.1
12	347154.46	1186488.33	-	0.1
1	347154.65	1186489.01	-	0.1
1	347228.08	1186439.71	-	0.1
2	347359.06	1186499.59	-	0.1
3	347372.7	1186505.83	-	0.1
4	347466.13	1186548.54	-	0.1
5	347485.39	1186557.34	-	0.1
6	347480	1186582.47	-	0.1
7	347476.14	1186600.5	-	0.1
8	347464.04	1186657.02	-	0.1
9	347461.84	1186667.32	-	0.1

полное наименование должности	<div><div>ДОКУМЕНТ ПОДПИСАН ЭЛЕКТРОННОЙ ПОДПИСЬЮ</div><div>Сертификат: 83997148184797998005552191040001978443</div><div>Владелец: ПУБЛИЧНО-ПРАВОВАЯ КОМПАНИЯ</div><div>РОСКАДАСТР</div><div>Действителен: с 24.12.2025 по 19.03.2027</div></div>	инициалы, фамилия

Земельный участок				
вид объекта недвижимости				
Лист № 2 раздела 3.2		Всего листов раздела 3.2: 2		Всего разделов: 8
Всего листов выписки: 15				
09.06.2026г. № КУВИ-001/2026-78424253				
Кадастровый номер:			39:03:080902:1869	
1	2	3	4	5
10	347153.41	1186527.08	-	0.1
11	347106.05	1186505.55	-	0.1
12	346934.85	1186427.71	-	0.1
13	346955.57	1186316.52	-	0.1
14	346962.2	1186319.5	-	0.1
15	347107.76	1186384.86	-	0.1
16	347124.18	1186392.24	-	0.1
17	347127.03	1186393.51	-	0.1
18	347180.78	1186418.09	-	0.1
19	347207.86	1186430.47	-	0.1
1	347228.08	1186439.71	-	0.1



ДОКУМЕНТ ПОДПИСАН
ЭЛЕКТРОННОЙ ПОДПИСЬЮ

Сертификат: 83997148184797998005552191040001978443
Владелец: ПУБЛИЧНО-ПРАВОВАЯ КОМПАНИЯ
РОСКАДАСТР
Действителен: с 24.12.2025 по 19.03.2027

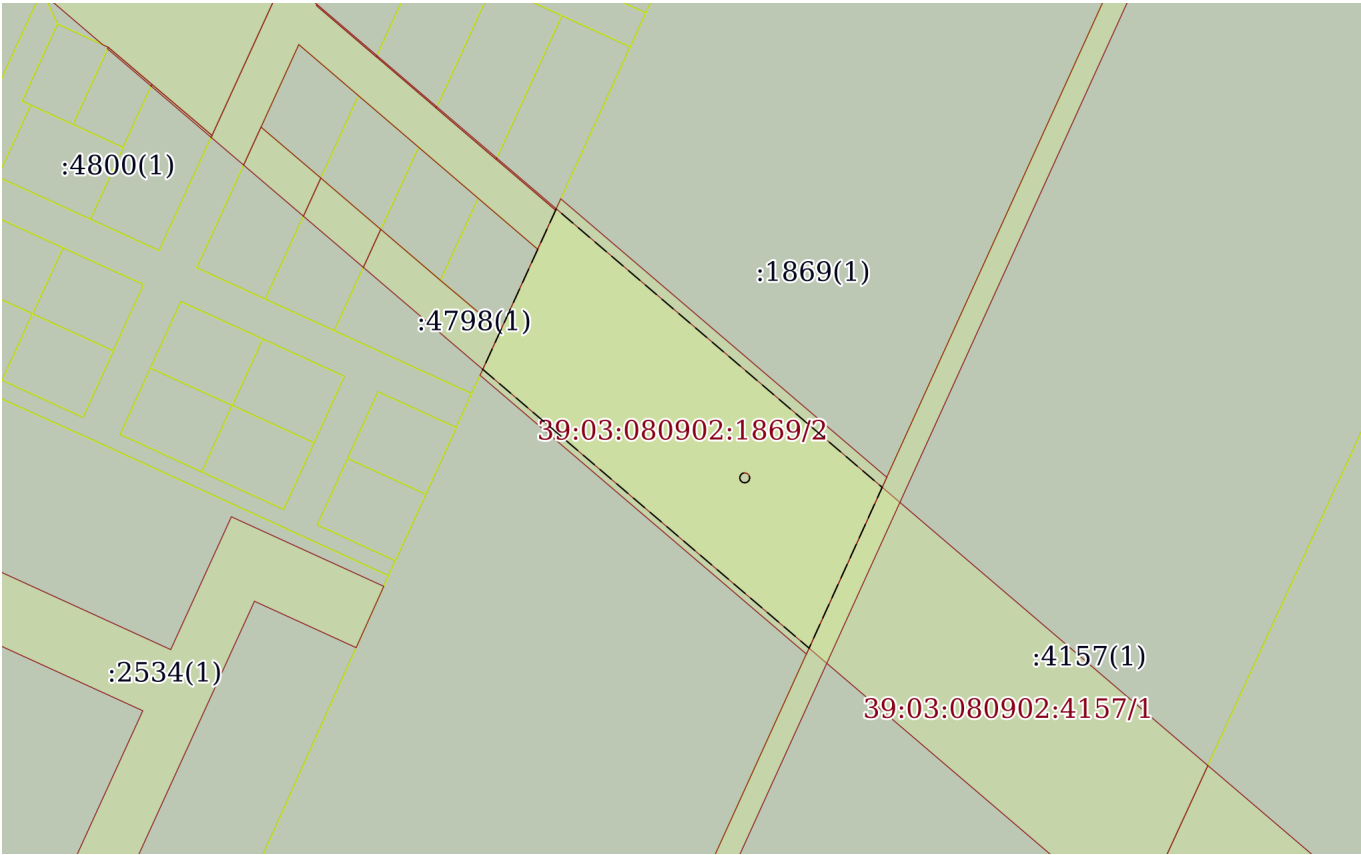
полное наименование должности

инициалы, фамилия

Выписка из Единого государственного реестра недвижимости об объекте недвижимости
Сведения о частях земельного участка

Земельный участок			
вид объекта недвижимости			
Лист № 1 раздела 4	Всего листов раздела 4: 2	Всего разделов: 8	Всего листов выписки: 15
09.06.2026г. № КУВИ-001/2026-78424253			
Кадастровый номер:		39:03:080902:1869	
План (чертеж, схема) части земельного участка		Учетный номер части: 39:03:080902:1869/1	
Масштаб 1:2000		Условные обозначения:	

полное наименование должности	 ДОКУМЕНТ ПОДПИСАН ЭЛЕКТРОННОЙ ПОДПИСЬЮ Сертификат: 83997148184797998005552191040001978443 Владелец: ПУБЛИЧНО-ПРАВОВАЯ КОМПАНИЯ РОСКАДАСТР Действителен: с 24.12.2025 по 19.03.2027	инициалы, фамилия

Земельный участок			
вид объекта недвижимости			
Лист № 2 раздела 4	Всего листов раздела 4: 2	Всего разделов: 8	Всего листов выписки: 15
09.06.2026г. № КУВИ-001/2026-78424253			
Кадастровый номер:		39:03:080902:1869	
План (чертеж, схема) части земельного участка		Учетный номер части: 39:03:080902:1869/2	
			
Масштаб 1:2000		Условные обозначения:	

полное наименование должности		ДОКУМЕНТ ПОДПИСАН	
		ЭЛЕКТРОННОЙ ПОДПИСЬЮ	
		Сертификат: 83997148184797998005552191040001978443	
		Владелец: ПУБЛИЧНО-ПРАВОВАЯ КОМПАНИЯ РОСКАДАСТР Действителен: с 24.12.2025 по 19.03.2027	
		инициалы, фамилия	

Выписка из Единого государственного реестра недвижимости об объекте недвижимости
Сведения о частях земельного участка

Земельный участок			
вид объекта недвижимости			
Лист № 1 раздела 4.1	Всего листов раздела 4.1: 1	Всего разделов: 8	Всего листов выписки: 15
09.06.2026г. № КУВИ-001/2026-78424253			
Кадастровый номер:		39:03:080902:1869	
Учетный номер части	Площадь, м2	Содержание ограничения в использовании или ограничения права на объект недвижимости или обременения объекта недвижимости	
1	2	3	
39:03:080902:1869/1	5744	вид ограничения (обременения): прочие ограничения прав и обременения объекта недвижимости; Срок действия: не установлен; Содержание ограничения (обременения): охранный зона ВЛ 110 кВ	
39:03:080902:1869/2	5227	вид ограничения (обременения): ограничения прав на земельный участок, предусмотренные статьей 56 Земельного кодекса Российской Федерации; Срок действия: не установлен; реквизиты документа-основания: договор подряда на выполнение землеустроительных работ от 14.06.2012 № 462 выдан: ООО "ГЕОИД"; Содержание ограничения (обременения): Содержание ограничений в границах зоны установлено постановлением Правительства Российской Федерации от 24 февраля 2009 г. № 160 "О порядке установления охранных зон объектов электросетевого хозяйства и особых условий использования земельных участков, расположенных в границах таких зон"; Реестровый номер границы: 39.00.2.9	

полное наименование должности	 <p>ДОКУМЕНТ ПОДПИСАН ЭЛЕКТРОННОЙ ПОДПИСЬЮ</p> <p>Сертификат: 83997148184797998005552191040001978443 Владелец: ПУБЛИЧНО-ПРАВОВАЯ КОМПАНИЯ РОСКАДАСТР Действителен: с 24.12.2025 по 19.03.2027</p>	инициалы, фамилия

Выписка из Единого государственного реестра недвижимости об объекте недвижимости
Сведения о частях земельного участка

Земельный участок			
вид объекта недвижимости			
Лист № 1 раздела 4.2	Всего листов раздела 4.2: 2	Всего разделов: 8	Всего листов выписки: 15
09.06.2026г. № КУВИ-001/2026-78424253			
Кадастровый номер:		39:03:080902:1869	

Сведения о характерных точках границы части (частей) земельного участка				
Учетный номер части: 39:03:080902:1869/1				
Система координат МСК39				
Номер точки	Координаты, м		Описание закрепления на местности	Средняя квадратичная погрешность определения координат характерных точек границ земельного участка, м
	X	Y		
1	2	3	4	5
1	347154.65	1186489.01	-	0.1
2	347154.46	1186489.69	-	0.1
3	347153.98	1186490.18	-	0.1
4	347153.3	1186490.37	-	0.1
5	347152.62	1186490.19	-	0.1
6	347152.13	1186489.71	-	0.1
7	347151.94	1186489.03	-	0.1
8	347152.12	1186488.35	-	0.1
9	347152.6	1186487.85	-	0.1
10	347153.28	1186487.67	-	0.1
11	347153.96	1186487.85	-	0.1
12	347154.46	1186488.33	-	0.1
1	347154.65	1186489.01	-	0.1
1	347228.08	1186439.71	-	0.1
2	347153.41	1186527.08	-	0.1
3	347106.05	1186505.55	-	0.1
4	347180.78	1186418.09	-	0.1
1	347228.08	1186439.71	-	0.1

полное наименование должности	<div><p>ДОКУМЕНТ ПОДПИСАН ЭЛЕКТРОННОЙ ПОДПИСЬЮ</p><p>Сертификат: 83997148184797998005552191040001978443</p><p>Владелец: ПУБЛИЧНО-ПРАВОВАЯ КОМПАНИЯ</p><p>РОСКАДАСТР</p><p>Действителен: с 24.12.2025 по 19.03.2027</p></div>	инициалы, фамилия

Земельный участок			
вид объекта недвижимости			
Лист № 2 раздела 4.2	Всего листов раздела 4.2: 2	Всего разделов: 8	Всего листов выписки: 15

09.06.2026г. № КУВИ-001/2026-78424253

Кадастровый номер: 39:03:080902:1869

Сведения о характерных точках границы части (частей) земельного участка			
Учетный номер части: 39:03:080902:1869/2			
Система координат МСК39			

Номер точки	Координаты, м		Описание закрепления на местности	Средняя квадратичная погрешность определения координат характерных точек границ земельного участка, м
	X	Y		
1	2	3	4	5
1	347152.6	1186487.85	-	0.1
2	347153.28	1186487.67	-	0.1
3	347153.96	1186487.85	-	0.1
4	347154.46	1186488.33	-	0.1
5	347154.65	1186489.01	-	0.1
6	347154.46	1186489.69	-	0.1
7	347153.98	1186490.18	-	0.1
8	347153.3	1186490.37	-	0.1
9	347152.62	1186490.19	-	0.1
10	347152.13	1186489.71	-	0.1
11	347151.94	1186489.03	-	0.1
12	347152.12	1186488.35	-	0.1
1	347152.6	1186487.85	-	0.1
1	347182.36	1186418.81	-	-
2	347107.62	1186506.27	-	-
3	347150.73	1186525.86	-	-
4	347225.41	1186438.49	-	-
5	347207.86	1186430.47	-	0.1
1	347182.36	1186418.81	-	-



ДОКУМЕНТ ПОДПИСАН
ЭЛЕКТРОННОЙ ПОДПИСЬЮ

Сертификат: 83997148184797998005552191040001978443
Владелец: ПУБЛИЧНО-ПРАВОВАЯ КОМПАНИЯ
РОСКАДАСТР
Действителен: с 24.12.2025 по 19.03.2027

полное наименование должности

инициалы, фамилия